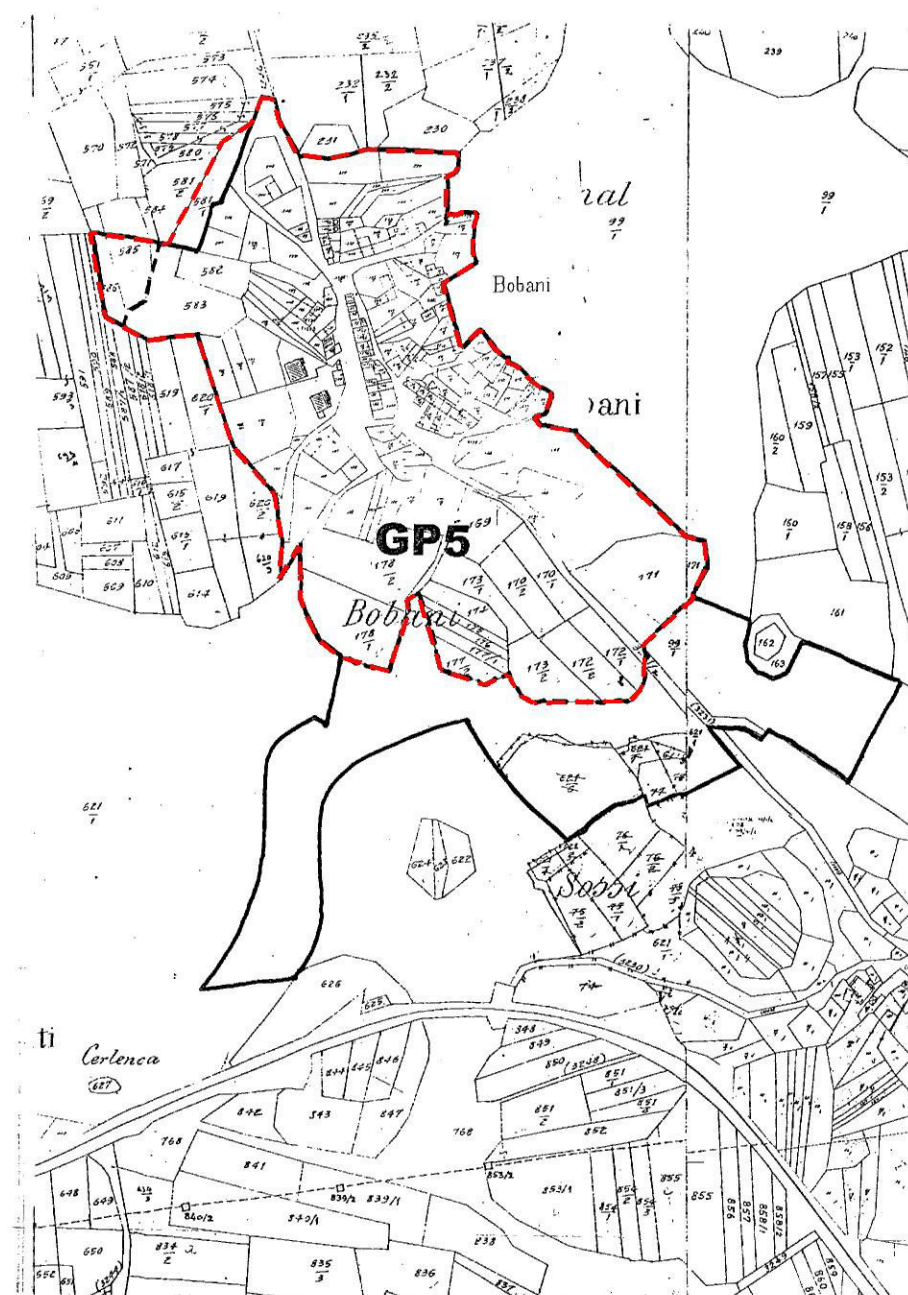
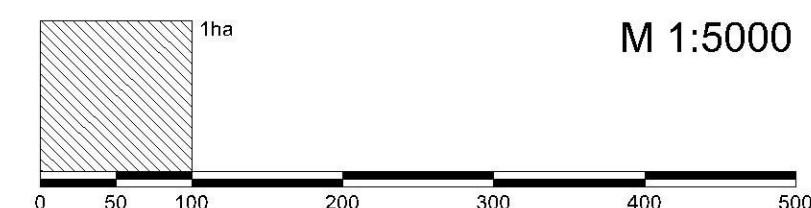




# PROSTORNI PLAN UREĐENJA OPĆINE IZMJENE I DOPUNE



Županija / Grad Zagreb <b>XVIII. ISTARSKA ŽUPANIJA</b>		Općina / Grad <b>OPĆINA KANFANAR</b>	
Naziv prostornog plana: <b>IZMJENE I DOPUNE PROSTORNOG PLANA UREĐENJA OPĆINE KANFANAR</b>			
Naziv kartografskog prikaza: <b>GRADEVINSKA PODRUČJA NASELJA - GP5</b>		Broj kartografskog prikaza: <b>4</b>	
 Pravna osoba/tijelo koje je izradilo plan: <b>URBANISTIČKI INSTITUT HRVATSKE d.d.</b> <small>Franje Petrića 4, 10000 Zagreb • tel : 01/4 804 300 • fax : 01/4 812 798</small>		Odgovorna osoba:	
Mjerilo kartografskog prikaza: <b>1:5000</b>	Voditelj izrade plana: Tito Kosty, dipl.inž.arh.	Koordinator izrade plana: Tito Kosty, dipl.inž.arh.	mr.sc. Ninoslav Dusper, dipl.inž.arh.  Pečat pravne osobe/tijela koje je izradilo plan:          <div style="text-align: center;">MP</div>
Godina izrade: <b>2004.</b>	Stručni tim u izradi plana:  Lovorka Sviben, dipl.inž.arh. Darko Užarević, dipl.inž.arh. Mladen Kardum, ing.grad. Hrvoje Kapetanović, dipl.inž.grad.		
Broj elaborata: <b>1215</b>			
Broj radnog naloga: <b>9795</b>			
Odluka predstavničkog tijela o donošenju plana (službeno glasilko): Službeni glasnik Općine Kanfanar 4/04	Odgovorna osoba:  Anton Modesto	Istovjetnost s izvornikom ovjerava:  Anton Modesto	
Javni uvid održan od: 29. 03. 2004., do: 12. 04. 2004.	Pečat tijela odgovornog za provođenje javne rasprave.          MP	Pečat nadležnog tijela:          MP	Predsjednik predstavničkog tijela:  Anton Modesto
Javna rasprava (datum objave): 20. 03. 2004.			Pečat predstavničkog tijela:          MP
Suglasnost na plan prema članku 24. Zakona o prostornom uređenju ("Narodne novine" br. 30/94, 69/98, 61/00 i 32/02); broj suglasnosti klasa: 350-05/04-01/115 urbroj: 2163-12/05-04-4 datum: 07. 06. 2004.			
Program mjera za unapređenje stanja u prostoru (2003.-2005.). Službeni glasnik općine Kanfanar 4/03			